

Al Collegio dei Geometri e Geometri laureati
della Provincia di L'Aquila
collegio.laquila@geopec.it

Al Collegio dei Periti Industriali e dei Periti
Industriali laureati della Provincia di L'Aquila
collegiodilaquila@pec.cnpi.it

All'Ordine degli Architetti della Provincia di
L'Aquila
oappc.laquila@archiworldpec.it

All'Ordine degli Ingegneri della Provincia di
L'Aquila
ordine.laquila@ingpec.eu

Al Collegio Provinciale degli Agrotecnici ed
Agrotecnici Laureati di L'Aquila
laquila@pecagrotecnici.it

All'Ordine dei Dottori Agronomi e dei Dottori
Forestali della Provincia di L'Aquila
protocollo.odaf.laquila@conafpec.it

Al Collegio Provinciale dei Periti Agrari e dei
Periti Agrari Laureati di L'Aquila
collegio.aquila@pec.peritiagrari.it

***OGGETTO: Chiarimenti in merito alle dichiarazioni Docfa concernenti unità
immobiliari costituite da porzioni “unite di fatto ai fini fiscali”.***

Come noto, la normativa catastale consente di effettuare la “ *fusione* ” tra porzioni immobiliari solo quando i diritti reali degli intestatari siano tra di loro omogenei e, dunque, dette porzioni risultino appartenere alla medesima “ *ditta* ”, essendovi coincidenza di soggetti, titoli e quote.

L'originale del documento è archiviato presso l'Ufficio emittente

Sono comunque da considerarsi, di norma, precluse le operazioni di “ *fusione*” di porzioni immobiliari che singolarmente siano connotate da una propria autonomia funzionale e reddituale¹ e, ciò, a prescindere dalla titolarità di tali beni².

Per i casi in cui, due o più porzioni immobiliari intestate a “ditte” diverse siano oggetto di interventi edilizi finalizzati a realizzarne la fusione di fatto, a seguito della quale esse vengano a costituire un unico cespite indipendente, i documenti di prassi³ indicano la corretta procedura da seguire, al fine di dare evidenza negli archivi catastali dell’ *unione di fatto ai fini fiscali* delle eventuali diverse porzioni autonomamente censite.

Nello specifico, in luogo dell’unica ordinaria dichiarazione di variazione catastale per “ *fusione*” (come detto, preclusa per l’assenza di omogeneità nella titolarità delle diverse porzioni immobiliari), si rende necessaria la presentazione di tante dichiarazioni di variazione (*concatenate*)⁴ quante sono le porzioni immobiliari costituenti il cespite indipendente, secondo le indicazioni descritte nella menzionata Circolare n. 27/E del 2016 e di seguito richiamate:

- utilizzo della causale di presentazione “*Altre*”, nel cui campo descrittivo deve essere riportata la dizione “*DICHIARAZIONE DI PORZIONE DI U.I.*”;
- inserimento, nel riquadro “*Note relative al documento e relazione tecnica*”, della dizione “*Porzione di u.i.u. unita di fatto con quella di Foglio xxx Part. yyy Sub. zzzz. Rendita attribuita alla porzione di u.i.u. ai fini fiscali*”⁵;
- rappresentazione, nelle planimetrie di ciascuna porzione, dell’intera unità immobiliare, con l’avvertenza di utilizzare il tratto continuo per la parte associata a ciascuna titolarità e quello tratteggiato per la parte rimanente. Un tratteggio a linea e punto è riportato nella planimetria per meglio

¹ Beni, quindi, annoverabili tra le “unità immobiliari” di cui all’art. 2 del D.M. n. 28 del 1998.

² Al riguardo, si richiamano le indicazioni di cui al paragrafo 2.1 della Circolare n. 4/T del 2006.

³ Direzione Centrale Cartografia, Catasto e Pubblicità Immobiliare - nota prot. n. 15232 del 21 febbraio 2002 (cfr. paragrafo 1) - Circolare n. 27/E del 13 giugno 2016 (cfr. paragrafo 1.7)

⁴ All’interno della piattaforma di invio telematico delle dichiarazioni di aggiornamento catastale SISTER, è stata resa disponibile una nuova funzione che consentirà di contrassegnare gli atti di aggiornamento Docfa cosiddetti “*concatenati*”, ossia di indicare che il documento in corso di invio è parte di una serie di dichiarazioni Docfa tra loro interconnesse, da trattare contestualmente e da registrare secondo l’ordine indicato. Ai fini del corretto funzionamento del sistema di trattazione automatica, in fase di invio di ciascuna delle dichiarazioni Docfa “*concatenate*”, al tecnico professionista è richiesto, in aggiunta alla consueta indicazione del numero progressivo del documento (ad esempio: Docfa 1 di 3, Docfa 2 di 3, ecc.), di utilizzare tale nuova funzione, selezionando con la “spunta” il nuovo campo denominato “*Docfa concatenato*”, disponibile nella sezione “*Dati relativi alla pratica*” della prima pagina di SISTER relativa all’invio della dichiarazione.

⁵ Trattandosi di Docfa “*concatenati*” è opportuno che nello stesso riquadro il professionista indichi anche il numero progressivo della singola dichiarazione rispetto al numero totale di documenti collegati (ad esempio “*Docfa 1 di 3*”, “*Docfa 2 di 3*”, ecc.).

distinguere e delimitare ciascuna delle parti da associare alla ditta avente diritto;

- ai fini del classamento, attribuzione ai beni costituenti porzioni di unità immobiliare della categoria e classe più appropriata, considerando le caratteristiche proprie dell'unità immobiliare intesa nel suo complesso (cioè derivante dalla fusione di fatto delle porzioni), mentre la rendita di competenza viene associata a ciascuna di dette porzioni, in ragione della relativa consistenza.

L'Ufficio, immediatamente dopo la registrazione in banca dati catastale delle menzionate dichiarazioni di variazione, provvede ad inserire, negli atti relativi a ciascuna porzione immobiliare, la seguente annotazione "*Porzione di u. i. u. unita di fatto con quella di Foglio xxx Part. Yyy Sub. zzzz. Rendita attribuita alla porzione di u.i.u. ai fini fiscali*".

La procedura descritta è improntata alla minimizzazione degli adempimenti posti a carico della proprietà⁶, limitandoli a quelli strettamente necessari al perseguimento del fine - sopra richiamato - di dare evidenza negli archivi catastali dell'*unione di fatto ai fini fiscali* delle eventuali diverse porzioni autonomamente censite.

Detto principio di minimizzazione degli adempimenti deve essere, evidentemente, tenuto presente anche quando il caso concreto che si prospetta all'esame dell'Ufficio non sia esattamente rispondente alla esemplificazione riportata nei richiamati documenti di prassi, ma a questi sia comunque riconducibile, fermo restando quanto prescritto sotto il profilo sostanziale.

Al fine di uniformare gli adempimenti, si indica, di seguito, la corretta procedura da seguire laddove, due o più porzioni immobiliari intestate a "ditte" diverse, che sono oggetto di interventi edilizi finalizzati a realizzarne la fusione di fatto, siano contestualmente risistemate (quindi non semplicemente "*fuse*"), anche con modifica dei loro singoli perimetri, per realizzare uno o più cespiti indipendenti, costituiti comunque da porzioni immobiliari con titolarità non omogenee.

In tale circostanza, al fine di dare evidenza negli archivi catastali dell'*unione di fatto ai fini fiscali* delle eventuali diverse porzioni autonomamente censite, minimizzando e semplificando gli adempimenti a carico della proprietà, si rende necessaria la presentazione di tante dichiarazioni di variazione (*concatenate*)⁷ quante sono le distinte titolarità delle porzioni immobiliari originarie, oggetto degli interventi edilizi, per le quali sono utilizzate le ordinarie causali di variazione (*divisione, ecc.*) o loro combinazioni (*divisione e fusione,*

⁶ Ai sensi dell'art. 6, comma 3-bis, della legge 27 luglio 2000, n. 212, recante "Disposizioni in materia di statuto dei diritti del contribuente" "*L'amministrazione finanziaria assicura che il contribuente possa ottemperare agli obblighi tributari con il minor numero di adempimenti e nelle forme meno costose e più agevoli*".

⁷ Cfr. precedente nota a piè di pagina n.3

ecc.), che individuano catastalmente gli interventi di risistemazione delle porzioni originarie⁸.

Considerato che per dette dichiarazioni di variazione vi è almeno una unità “derivata” che costituisce porzione da unire di fatto con altra porzione a diversa titolarità, è fatto obbligo di inserire, nel riquadro “*Note relative al documento e relazione tecnica*”, per ciascuna porzione da unire di fatto ai fini fiscali, la dizione “*Foglio aaa Part. bbb Sub. ccc: Porzione di u.i.u. unita di fatto con quella di Foglio xxx Part. yyy Sub. zzzz. Rendita attribuita alla porzione di u.i.u. ai fini fiscali*”⁹.

Per la rappresentazione planimetrica e la modalità di determinazione del classamento e della consistenza delle porzioni unite di fatto ai fini fiscali, derivanti dalle suddette dichiarazioni di variazione, si applicano le indicazioni di cui alla richiamata Circolare n. 27/E del 2016¹⁰.

Tali indicazioni sono valide anche nel caso di dichiarazioni conseguenti a variazioni oggettive di porzioni immobiliari già unite di fatto.

In Allegato sono riportati alcuni schemi esemplificativi delle dichiarazioni di variazione necessarie per casistiche ritenute di maggior interesse.

Le suddette indicazioni saranno, comunque, inserite nel prossimo aggiornamento del Vademecum Docfa nazionale, consultabile alla pagina:

<https://www.agenziaentrate.gov.it/portale/web/guest/schede/fabbricatiterreni/aggiornamento-catasto-fabbricati-docfa/istruzioni-operative-docfa-professionisti>.

Confidando nella consueta collaborazione, si chiede cortesemente di dare ampia diffusione della presente ai propri iscritti.

Distinti saluti

Il Direttore (*)
Massimo Di Gasbarro
Firmato digitalmente

(*) Firma su delega della Direttrice Provinciale, Tiziana Capaldo – D.d.S. n.13/2023

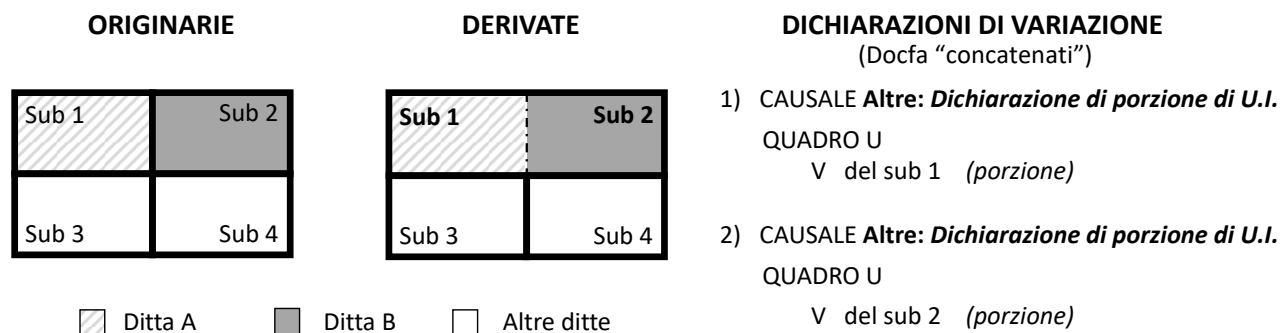
⁸ Pertanto, per le porzioni immobiliari da unire di fatto che sono oggetto anche di interventi di risistemazione, la causale da dichiarare è quella specifica relativa agli interventi edilizi effettuati; per le unità da unire di fatto che non sono oggetto di interventi edilizi di risistemazione, la causale da dichiarare è “*Altre: DICHIARAZIONE DI PORZIONE DI U.I.*”.

⁹ Trattandosi di Docfa “*concatenati*” è opportuno che nello stesso riquadro il professionista indichi anche il numero progressivo della singola dichiarazione rispetto al numero totale di documenti collegati (ad esempio “Docfa 1 di 3”, “Docfa 2 di 3”, ecc.).

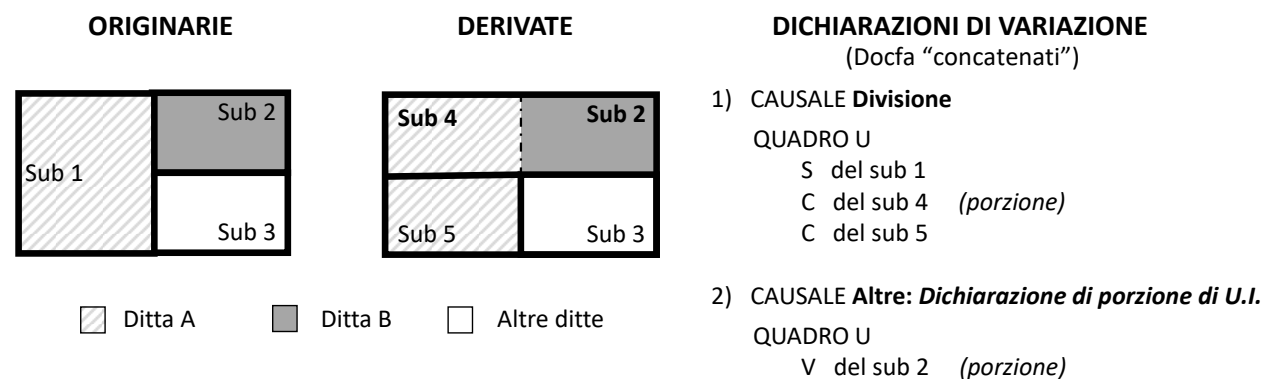
¹⁰ In assenza della dichiarazione dell’unione di fatto ai fini fiscali, all’interno del Quadro D del Docfa, nonché della peculiare rappresentazione planimetrica delle porzioni unite di fatto, le denunce di variazione non sono da considerarsi conformi alla prassi catastale.

SCHEMI ESEMPLIFICATIVI DI DICHIARAZIONI DI PORZIONI DI U.I.

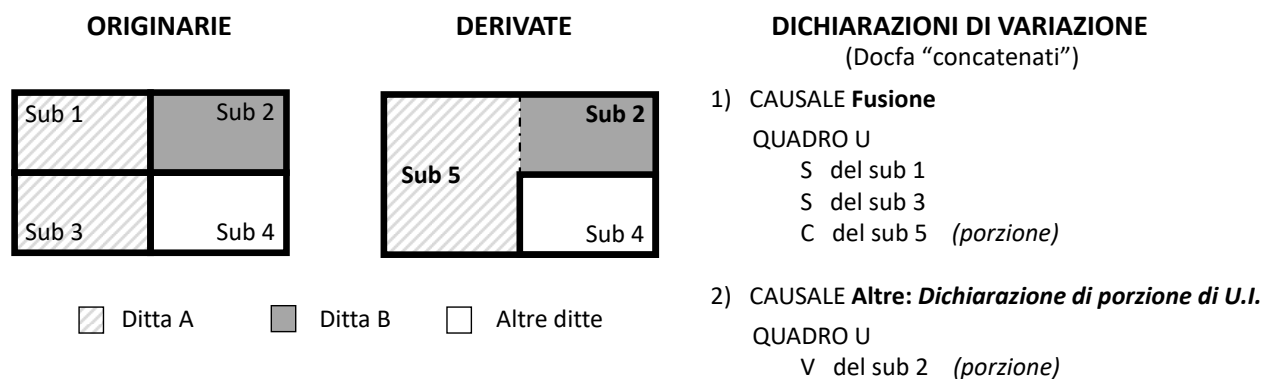
CASO N.1: UNIONE DI FATTO DI DUE PORZIONI IMMOBILIARI PRECEDENTEMENTE INDIPENDENTI, SENZA ULTERIORI INTERVENTI DI RISISTEMAZIONE



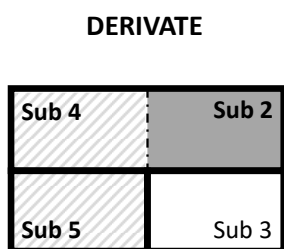
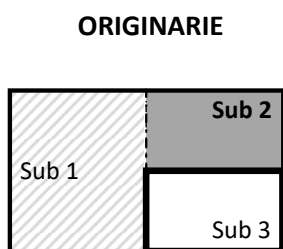
CASO N.2: UNIONE DI FATTO DI DUE PORZIONI IMMOBILIARI PRECEDENTEMENTE INDIPENDENTI, DI CUI UNA DERIVANTE DALLA DIVISIONE DI UNA UNITÀ IMMOBILIARE



CASO N.3: UNIONE DI FATTO DI DUE PORZIONI IMMOBILIARI PRECEDENTEMENTE INDIPENDENTI, DI CUI UNA DERIVANTE DALLA FUSIONE DI DUE UNITÀ IMMOBILIARI



CASO N.4: VARIAZIONE PER DIVISIONE DI UNA DELLE DUE PORZIONI DI U.I. GIÀ UNITE DI FATTO



Ditta A
 Ditta B
 Altre ditte

DICHIARAZIONI DI VARIAZIONE
(Docfa "concatenati")

1) CAUSALE **Divisione**

QUADRO U

S del sub 1 (*porzione*)

C del sub 4 (*porzione*)

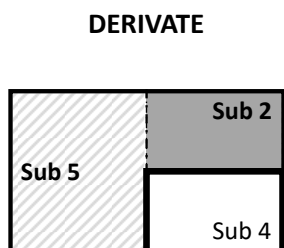
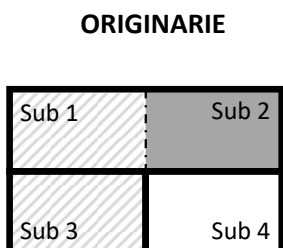
C del sub 5

2) CAUSALE **Altre: Dichiarazione di porzione di U.I.**

QUADRO U

V del sub 2 (*porzione*)

CASO N.5: VARIAZIONE PER FUSIONE CON UN'ALTRA PORZIONE IMMOBILIARE DI UNA DELLE DUE PORZIONI DI U.I. GIÀ UNITE DI FATTO



Ditta A
 Ditta B
 Altre ditte

DICHIARAZIONI DI VARIAZIONE
(Docfa "concatenati")

1) CAUSALE **Fusione**

QUADRO U

S del sub 1 (*porzione*)

S del sub 3

C del sub 5 (*porzione*)

2) CAUSALE **Altre: Dichiarazione di porzione di U.I.**

QUADRO U

V del sub 2 (*porzione*)